



# GRAN FONDO

SIERRA DE ALCARAZ



CAMPEONATO  
DE ESPAÑA  
GRAVEL



## GUÍA DEL ***PARTICIPANTE / GRAVEL***



# ÍNDICE

- 00. PROGRAMA
- 01. MAPA SERVICIOS
- 02. RECORRIDOS
- 03. REGLAMENTO
- 04. CAJONES
- 05. SEÑALIZACIÓN
- 06. PULSERAS
- 07. DORSALES
- 08. SERVICIOS
- 09. TELÉFONOS DE INTERÉS



00

# PROGRAMA

## GF SIERRA ALCARAZ

### VIERNES 24 DE ABRIL

**18:30 - 20:30** - Entrega de dorsales y bolsa del corredor (imprescindible licencia, dni).

No se pueden recoger dorsales a terceros. Ubicación: Plaza Mayor.

**18:30 - 20:30** - Zona Expo - Feria del corredor

Animación con la mascota Piñón en la zona de photocall.

### SÁBADO 25 DE ABRIL

MAÑANA

**07:30 - 08:30** - Entrega de dorsales.

**07:30 - a finalización del evento** - Zona Expo - Feria del corredor.

**08:40** - Llamada de corredores a box/cajón correspondiente.

**08:45** - Apertura de ludoteca para poder dejar a los menores (se deberá solicitar a la organización en la recogida del dorsal).

**09:00** - Salida Cto. de España Gravel. 120k. Cajones de salida orden establecido.

**09:05** - Salida recorrido corto Cto. de España Gravel 93k.

**11:00** - Visita guiada Gratuita por Alcaraz. Inscripciones: Paqui 665 272 963

**11:00 - 14:00** - Apertura de zona infantil junto a la meta.

Apertura guardabicis con la llegada del primer corredor y lavadero

**14:00** - Entrega de premios

\* Lunch Party para todos los participantes a la llegada a la meta.

\* Avituallamiento de recuperación situado tras la línea de meta "geonutrición".

\* Para acompañantes, podrán visitar Plaza Mayor y disfrutar de la zona gastronómica y de artesanía.

\* Degustación dulces locales. A cargo de Asociación de mujeres jubiladas en Meta.

## SÁBADO 25 DE ABRIL TARDE

**18:00** - Taller de observación y fotografía solar.

**18:00** - Visita guiada Gratuita por Alcaraz. Inscriptioes: Paqui 665 272 963  
Actividades en la Plaza Mayor durante el fin de semana.

**19:00 - 20:00** - Taller de quesos para niños (2 turnos de 16 niños)

**19:00 - 21:00** - Caña gratis para los participantes con un ticket que irá en la bolsa del corredor y cortador de jamón.

Música / Castillo hinchable / Puestos de artesanía y alimentación.

**18:30** - Cata de aceites Gratuita en el Centro de interpretación.

**19:30** - Taller de navajas gratuito para niños. En la Plaza Mayor.

**19:30 - 21:00** - Cata de cervezas artesanas. Fermentos.

**21:00** - Observación astronómica y astrofotografía nocturna.


### ¿Cómo llego al Arco de Salida/Meta?

Punto 01 del Mapa



### ¿Cómo llego a la Plaza Mayor?

Punto 09 del Mapa



# 02

## PRUEBA Perfil y Recorrido

DISTANCIA:  
**120 Km**



DESNIVEL POSITIVO:

**2100 m**

- Asfalto
- Vía Verde
- Pista Forestal



Con salida en Alcaraz, realizamos un bucle por los alrededores de la localidad, recorriendo las pistas que dan acceso a La Vía Verde, Camino de Cortes y las pedanías de Solanilla y Canaleja, con un terreno con bastantes repechos cortos, pero duros, que harán que los participantes se fragmenten en varios grupos, según el estado de forma. Tras recorrer 35km por los alrededores de Alcaraz, realizamos un paso por las calles de la localidad, para entrar en la carretera de La Mesta, y por la que encontraremos un ascenso continuo de unos 5km, para atravesar la zona de Los Batanes.

Tras un tramo de asfalto de unos 10km, entramos en la pista de la Cañada Masegosa, acumulando desnivel positivo durante unos 8km hasta la zona del Coronillas, dando paso a un descenso rápido por la zona de los campamentos de Peñascosa, hasta la pista que nos lleva a Carboneras y donde haremos un tramo de asfalto de unos 4km, para llegar al cruce de Arteaga, habiendo acumulado en esta parte del trazado, la mayor parte del desnivel positivo y con un total de 68km recorridos.

Una zona de pistas rápidas y amplias nos lleva al Masegoso, Laguna del Arquillo y Los Chospes, entrando aquí en la zona de La Vega del río Jardín con más de 90km recorridos, llegando hasta la parte alta del Robledo, por donde accederemos a la Vía Verde de Alcaraz, para hacer los últimos 15km hasta la línea de meta.



02

## PRUEBA

## Perfil y Recorrido






DISTANCIA:

93 Km

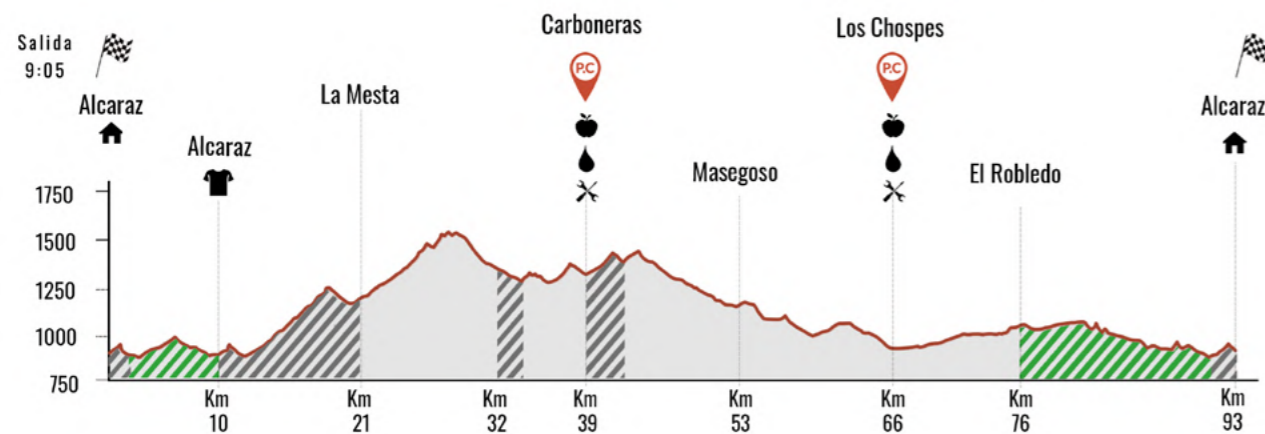
DESNIVEL POSITIVO:

1750 m

MARATÓN GRAVEL 93KM

 Líquido | 
  Sólido | 
  Mecánica y Z. Técnica | 
  Punto Control | 
  Guardarropa

 Vía Verde | 
  Asfalto | 
  Pista Forestal


 Vía Verde

 Asfalto

 Pista Forestal


Con salida en Alcaraz, realizamos un bucle por los alrededores de la localidad, recorriendo las pistas que dan acceso a La Vía Verde, Camino de Cortes y Almazara durante 10km aproximadamente, realizando un paso por las calles de Alcaraz, para entrar en la carretera de La Mesta, y por la que encontraremos un ascenso continuo de unos 5km, para atravesar la zona de Los Batanes.

Tras un tramo de asfalto de unos 10km, entramos en la pista de la Cañada Masegosa, acumulando desnivel positivo durante unos 8km hasta la zona del Coronillas, dando paso a un descenso rápido por la zona de los campamentos de Peñascosa, hasta la pista que nos lleva a Carboneras y donde haremos un tramo de asfalto de unos 4km, para llegar al cruce de Arteaga, habiendo acumulado en esta parte del trazado, la mayor parte del desnivel positivo y con un total de 43km recorridos.

Una zona de pistas rápidas y amplias nos lleva al Masegoso, Laguna del Arquillo y Los Chospes, entrando aquí en la zona de La Vega del río Jardín con más de 65km recorridos, llegando hasta la parte alta del Robledo, por donde accederemos a la Vía Verde de Alcaraz, para hacer los últimos 15km hasta la línea de meta.



03

# REGLAMENTO 2026



## AVISO A TODOS LOS CORREDORES

Todos los participantes deberán leer el reglamento completo disponible en la web: <https://granfondoalcaraz.com/reglamento-gravel/>

En este dossier aparecen parte de los puntos más importantes resumidos a llevar en cuenta durante la participación en el evento, no eximen del desconocimiento al participante del reglamento aceptado durante el proceso de inscripción.



Reglamento Particular



## COMPOSICIÓN DEL COLEGIO DE COMISARIOS

<b>PRESIDENTE</b>	MARIA JESUS GONZALEZ DE LA ROSA
<b>ADJUNTO 1</b>	JOSE MANUEL BLANDON COBO(TA)
<b>SECRETARIO</b>	FLORENTINO ESCRIBANO ALMANSA (CR) (TA)
<b>STARTER</b>	MIGUEL ZORNOZA MARTINEZ (CR)
<b>LLEGADA</b>	MANUEL LORENZO BARRIOS ORTIZ (CR)
<b>COMISARIO</b>	JOSE LUIS MUÑOZ SERRANO (CR)

La clase de la prueba CNG Gravel Campeonato de España Gravel, que será disputada bajo los reglamentos UCI -RFEC, cuya normativa al respecto se encuentra bajo el Título IV: Pruebas de BTT - IV- F - CAMPEONATOS DE ESPAÑA. – Punto 15 (pags. 12 y 13), y cuyo baremo de sanciones de la UCI será el único aplicable.

La prueba será disputada bajo los **reglamentos UCI-RFEC**



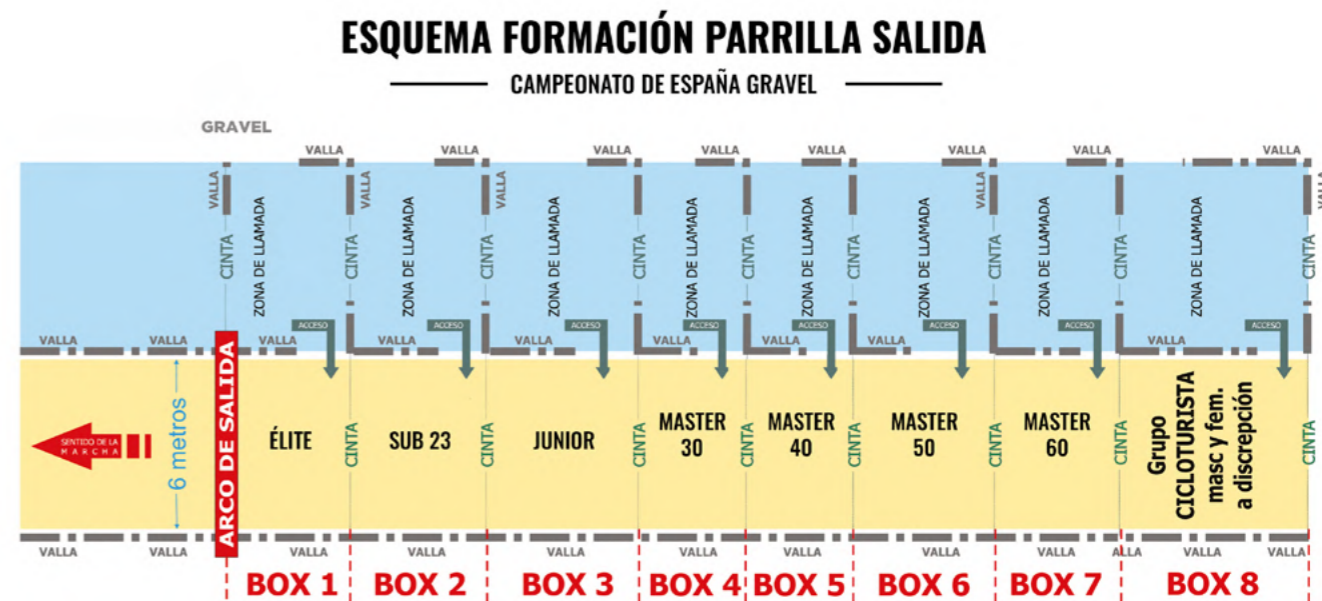
## 04

# PARRILLA de salida

Se establecerá un primer bloque de cajones para las categorías masculinas, a continuación, y conforme a los mismos criterios anteriormente expresados se establecerá un segundo bloque de cajones para las categorías femeninas.

1. Campeón/a del año anterior (sí mantiene la categoría)
2. A continuación se llamará a los ciclistas que tengan puntos UCI Gravel por orden de mayor a menor.
3. A continuación se llamará a los ciclistas que tengan puntos UCI Ruta y BTT XCM, ordenados de mayor a menor, para lo cual se suman los puntos que cada ciclista tenga en los rankings de las 2 disciplinas, excluyendo de estos últimos a los de categoría Master.
4. A continuación los 25 primeros/as del ranking nacional Gravel vigente, y en aquellas categorías en las que no exista conforme a la clasificación provisional o final de la Copa de España Gravel del año en curso
5. A continuación ciclistas de la categoría seleccionados/as por las distintas Federaciones Autonómicas
6. A continuación ciclistas de la categoría por orden de inscripción

El orden de las categorías en cada uno de los bloques (masculino y femenino) en la parrilla de salida es el siguiente: Élite, Sub23, Junior, Master 30, Master 40, Master 50, Master 60



## 05

# SEÑALIZACIÓN de la prueba

Las señales serán las mismas para ambos recorridos a excepción de las que marcan los puntos kilométricos recorridos y de separación de recorridos en el km 6,700 que estarán con fondo azul para los del recorrido de 95Km (fémimas, master 60 masculino y cicloturistas).

- Los puntos kilométricos restantes a meta serán iguales para todos.
- Las zonas verdes y zonas técnicas (ver anexo) se encontrarán junto a las ubicaciones de los avituallamientos.
- Las indicaciones de peligro se clasifican en tres niveles: leve (una flecha), medio (dos flechas) y grave (tres flechas).





# PULSERAS identificativas



## PULSERAS OBLIGATORIAS

Todos los participantes del Campeonato de España Gravel "Gran Fondo Sierra de Alcaraz", se identificarán mediante pulseras, que deberán llevar siempre colocadas de manera visible.

Las pulseras serán obligatorias para la identificación del participante en la entrada a espacios, acceso a avituallamientos, zona de meta "Lunch Party" para recoger bebidas, comida y uso del guardabicicletas.

INSTRUCCIONES:  
Escanea el código QR o entra en  
[www.codylife.com/c/51ab9y63q](http://www.codylife.com/c/51ab9y63q)



**GRAN FONDO**  
SIERRA DE ALCARAZ



**237**

SERV. MECÁNICO  
666 505 115

URGENCIAS  
617 990 659

Escanea en  
ama.es/acta

07

# DORSALES identificativos



PRUEBA

N° DORSAL

PATROCINADORES

- \* La Categoría de Cicloturista solo estará obligado a poner la placa en la bicicleta.
- \* Las Categorías de Competición pondrán el dorsal de placa para la bici y dorsal de espalda.
- \* No poner el dorsal correctamente y doblarlo será única responsabilidad del participante. Puede llevar a no tener una lectura correcta del chip y por tanto, serán los jueces quienes determinen si aceptan reclamación o no del puesto obtenido.



# 08 SERVICIOS del evento



## ATENCIÓN AL PARTICIPANTE

Atención al participante. Tendremos una carpa para poder atender a quienes tengan cualquier duda:

- Viernes 24. 18:30- 20:30
- Sábado 25. 7:45 – 8:45

## BOLSA DEL CORREDOR

Productos locales para los inscritos en el plazo establecido, ticket para el sábado por la tarde con caña gratis, café y otros regalos sorpresa.

## ASISTENCIA MÉDICA

La prueba contará con un coordinador sanitario, en la pulsera viene su teléfono, si existe cualquier accidente se le deberá llamar con urgencia para que podamos mover los recursos sanitarios. Dos médicos, dos DUE, UVI móvil, 2 4x4 medicalizado, así como ambulancias SVB. Todos los vehículos estarán geolocalizados para que puedan llegar al lugar del accidente con la mayor rapidez posible.

## ASISTENCIA MECÁNICA

Tendremos vehículos que estarán ubicados en los avituallamientos por si necesitas asistencia mecánica gratuita durante el evento y en la salida por si tienes algún problema de última hora. En la pulsera del participantes viene un teléfono por si tienes que contactar.

Las zonas técnicas estarán señalizadas y delimitadas. Solo podrán estar en las zonas técnicas personal inscrito y acreditado. En el siguiente QR podrás ver las diferentes zonas técnicas y te indicarán el trayecto más rápido para acceder a ellas, sin afectar al paso de los ciclistas, se deberá ir con tiempo suficiente para poder atenderlos.



### Zonas técnicas

Si me ves desde el móvil

Haz clic en el QR

## AVITUALLAMIENTOS

La organización pondrá a disposición de todos los participantes avituallamientos líquidos y sólidos, muy completos y variados. **En Meta GEO NUTRICIÓN nos regalará un avituallamiento de recuperación.**



## SERVICIO DE CRONOMETRAJE

La prueba estará cronometrada, tanto en la salida y meta, como abrá diferentes puntos de control para controlar que los ciclistas realizan el recorrido completo y para tener referencias de tiempos por tramos. Las clasificaciones se irán publicando con la llegada de los participantes



## LUNCH PARTY

El participante podrá disponer de comida y postre dulce que será un miguelito y bebidas variadas. Deberás llevar puesta tu pulsera. Productos dulces locales. Además de una zona de picoteo con cerveza y otras bebidas al mismo llegar, junto a la zona expo – feria del participante y antes de la comida



## GUARDA BICICLETAS Y LAVADERO

Con el dorsal en la bicicleta y la pulsera puesta, podrás dejar tu bicicleta para que te la guardemos, mientras disfrutas de la zona Expo, de la comida o de jugar con la familia.



## ZONA INFANTIL CON JUEGOS INFANTILES Y CASTILLO HINCHABLES

Tendremos una zona habilitada para que los pequeños de la casa puedan jugar mientras esperan la llegada de los ciclistas, en esta zona deberán estar vigilados por algún adulto, tendremos monitor, pero para controlar los turnos.



## LUDOTECA CON MONITOR

Si vais a correr y no tenéis donde dejar a vuestro hijo, cuando recojáis el dorsal o en la inscripción, indicar nombre, teléfono de emergencias y la edad, para que podamos cuidarlo mientras disfrutas del evento. Tendremos una ludoteca para que los pequeños estén jugando controlados por monitores. A las 8:45 estará el monitor donde se recogen los dorsales para hacerse cargo de los pequeños y llevarlos a la ludoteca



## DUCHAS

Habilitaremos servicios de duchas masculinos y femeninos, en el pabellón municipal y la piscina, con servicio de limpieza, para que cuando llegues puedas disfrutar de una ducha y asearte.



## VISITAS GUIADAS PARA ACOMPAÑANTES

Se realizarán visitas guiadas gratuitas previa reserva:

- 10:00 Sábado y domingo.
- 19:30 Sábado.
- Punto de encuentro en la Plaza Mayor, bajo las torres.



## PARKING AUTOCARAVAS

Se habilita una zona de parking con agua y luz, cerca de los aseos del pabellón que se podrán usar durante el evento. Si se completa, esta zona, se habilitará un espacio extra fuera de este parking



## SUELO DURO

Quien quiera dormir en tienda de campaña o saco, en el pabellón podrá hacerlo, teniendo aseos disponibles.



## MEDIO AMBIENTE

La organización dispone de puntos de tirada de residuos en tramos de avituallamiento.



## FIESTA EN LA PLAZA MAYOR CON DIFERENTES ACTIVIDADES PARA PARTICIPANTES Y ACOMPAÑANTES

El sábado por la tarde, además de un mercado con puestos de artesanía y gastronómicos, podrás disfrutar:

- Música en la plaza a partir de las 19:00 horas.
- Talleres para aprender a fabricar quesos y navajas, ideal para los pequeños.
- Castillo hinchable y animación.
- Caña gratis para los participantes, con el ticket que encontrará en la bolsa del participante. Cortador de jamón.
- Cata de aceites. “Mesa del aceite Sierra de Alcaraz”.
- Cata Fermentos (cerveza, vino y queso). Productos artesanos.
- Taller observación y fotografía solar.
- Observación astronómica y astrofotografía nocturna
- Actividades Aventura “Granja Escuela Atalaya”.
- Scape Room (violencia de género).

Horarios y más información en la web.



Si me ves desde el móvil  
Haz clic en el QR

09

## TELÉFONOS de interés



**Emergencias Sanitarias y caídas**  
617 990 659



**Asistencia mecánica**  
666 505 115 / 605 255 566



**Director Carrera**  
648 080 029 / 650 054 192



**Atención al participante**  
655 007 690



**Coordinador**  
646 968 044



**Urgencias Hospital Quirónsalud AB.**  
967 247 100



**Hospital Quirónsalud Santa Cristina**  
967 223 300



